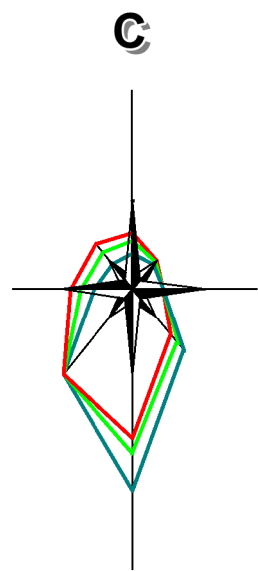


ПРАВИЛА ЗЕМЛЕПОЛЬЗОВАНИЯ И ЗАСТРОЙКИ

Алексеевского сельского поселения  
Чамзинского муниципального района РМ

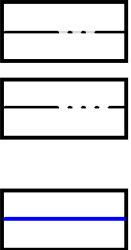
КАРТА ГРАДОСТРОИТЕЛЬНОГО ЗОНИРОВАНИЯ ТЕРРИТОРИИ Д. КАЛИНОВКА  
М 1:5000



Условные обозначения

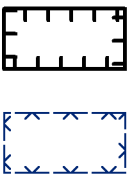
СУЩ. ПЛАН. РЕКОНСТР. ЛИКВИД.

Границы



граница сельского поселения  
граница населенных пунктов  
границы земельных участков, сведения о которых  
содержатся в ЕГРН

Зоны и объекты с особыми условиями использования территории



санитарно-защитная зона  
водоохранная зона

Территории, для которых градостроительные  
регламенты не устанавливаются



водоем  
водоток  
сельскохозяйственные угодья  
леса

ТЕРРИТОРИАЛЬНЫЕ ЗОНЫ

Жилые зоны



зона застройки индивидуальными жилыми домами

Зоны специального назначения



зона кладбищ

Согласовано						
Изм. № подл.	Подп. и дата	Взам. инв. №				

							Заказчик: Администрация Алексеевского сельского поселения Чамзинского муниципального района РМ		
Изм.	Коп.	Лист	№ док.	Подпись	Дата		Правила землепользования и застройки Алексеевского сельского поселения Чамзинского муниципального района РМ	Стадия РП	Лист 4
							КАРТА ГРАДОСТРОИТЕЛЬНОГО ЗОНИРОВАНИЯ ТЕРРИТОРИИ Д. КАЛИНОВКА М 1:5000	ООО "ТИПРОЗЕМ С"	